

INVESTOR**STATUTARNÍ MĚSTO ÚSTÍ NAD LABEM**

Velká Hradební 8, 401 00 Ústí nad Labem

**STAVBA****OPRAVA PŘEDPOLÍ LÁVKY PRO PĚŠÍ
NA ŽELEZNIČNÍM MOSTĚ PŘES LABE - PD**




S.A.W. CONSULTING s.r.o.

Prašná 2324, 407 47 Varnsdorf

středisko UL: Božtěšická 216/34, 400 01 Ústí n. L.

web: www.sawconsulting.cz

e-mail: info@sawconsulting.cz

VYPRACOVAL	ZODPOVĚDNÝ PROJEKTANT	TECHNICKÁ KONTROLA	INVESTOR	Stat. město Ústí n/Labem
ANDREA MAŠKOVÁ	JAROSLAV ZAVADIL, DiS.	ZLATA BRADÁČOVÁ, DiS.	ZAKÁZKOVÉ ČÍSLO	2019-061
			DATUM	09/2019
PŘÍLOHA			STUPEŇ	DSP/PDPS
			MĚŘÍTKO	
			Č. PŘÍLOHY	PARÉ
ZÁBOROVÝ ELABORÁT			H.1	

Dotčené územní jednotky

Akce: Oprava předpolí lávky pro pěší na železničním mostě přes Labe - PD

kraj	obec	katastrální území
CZ 042 Ústecký kraj	554804 Ústí nad Labem	774871 Ústí nad Labem

Seznam stavebních objektů

Akce: Oprava předpolí lávky pro pěší na železničním mostě přes Labe - PD

<u>číslo objektu</u>	<u>Název objektu</u>
SO 201	Oprava lávky pod Větruší

Výpis vlastníků parcel dotčených záborem

Akce: Oprava předpolí lávky pro pěší na železničním mostě přes Labe - PD

Strana: 3

Katastrální území: 774871 Ústí nad Labem

Číslo LV	Jméno	Adresa
1	Statutární město Ústí nad Labem	Velká Hradební 2336/8, 40001 Ústí nad Labem
2587	Česká republika Ředitelství silnic a dálnic ČR	Na Pankráci 546/56, Nusle, 14000 Praha 4
11938	České dráhy, a.s.	nábřeží Ludvíka Svobody 1222/12, Nové Město, 11000 Praha 1

Seznam LV s vlastníky a parcelami dotčenými zábořem

Akce: Oprava předpolí lávky pro pěší na železničním mostě přes Labe - PD

Strana: 4

Katastrální území: 774871 Ústí nad Labem

Číslo LV	Jméno nebo název vlastníka (uživatele)	díl	Čís. záboru	Parcela KN	Výměra KN	Kultur.využití	ochrana	Parcela PK	Výměra PK		Zabírá se			
											Trvale	Rekult.	Nad 1rok	Do 1roku
1	Statutární město Ústí nad Labem		1	3419/1	163	ostatní plocha	rozsáhlé chráněné území				0	0	0	61
1	Statutární město Ústí nad Labem		2	3419/4	2281	ostatní plocha					0	0	0	46
1	Statutární město Ústí nad Labem		3	3419/13	275	ostatní plocha					0	0	0	8
2587	Česká republika Ředitelství silnic a dálnic ČR		4	3419/2	2421	ostatní plocha					0	0	0	106
11938	České dráhy, a.s.		5	4302/1	135157	ostatní plocha	památkově chráněné území rozsáhlé chráněné území				0	0	0	215
celkem											0	0	0	436

Akce: Oprava předpolí lávky pro pěší na železničním mostě přes Labe - PD

Strana: 5

Katastrální území: 774871 Ústí nad Labem

Zábor číslo	VÝPIS ZE SOUPISU PARCEL							Zabírá se celkem			
	Parc.číslo KN	Výměra KN	Kultur.využití	Parc.číslo PK	Výměra PK	LV	Vlastník(uživatel)	Trvale	Rekultivace	Nad 1rok	Do 1roku
1	3419/1	163	ostatní plocha			1	Statutární město Ústí nad Labem	0	0	0	61
2	3419/4	2281	ostatní plocha			1	Statutární město Ústí nad Labem	0	0	0	46
3	3419/13	275	ostatní plocha			1	Statutární město Ústí nad Labem	0	0	0	8
4	3419/2	2421	ostatní plocha			2587	Česká republika Ředitelství silnic a dálnic ČR	0	0	0	106
5	4302/1	135157	ostatní plocha			11938	České dráhy, a.s.	0	0	0	215

Rekapitulace záborů za ZPF a LPF

Strana: 6

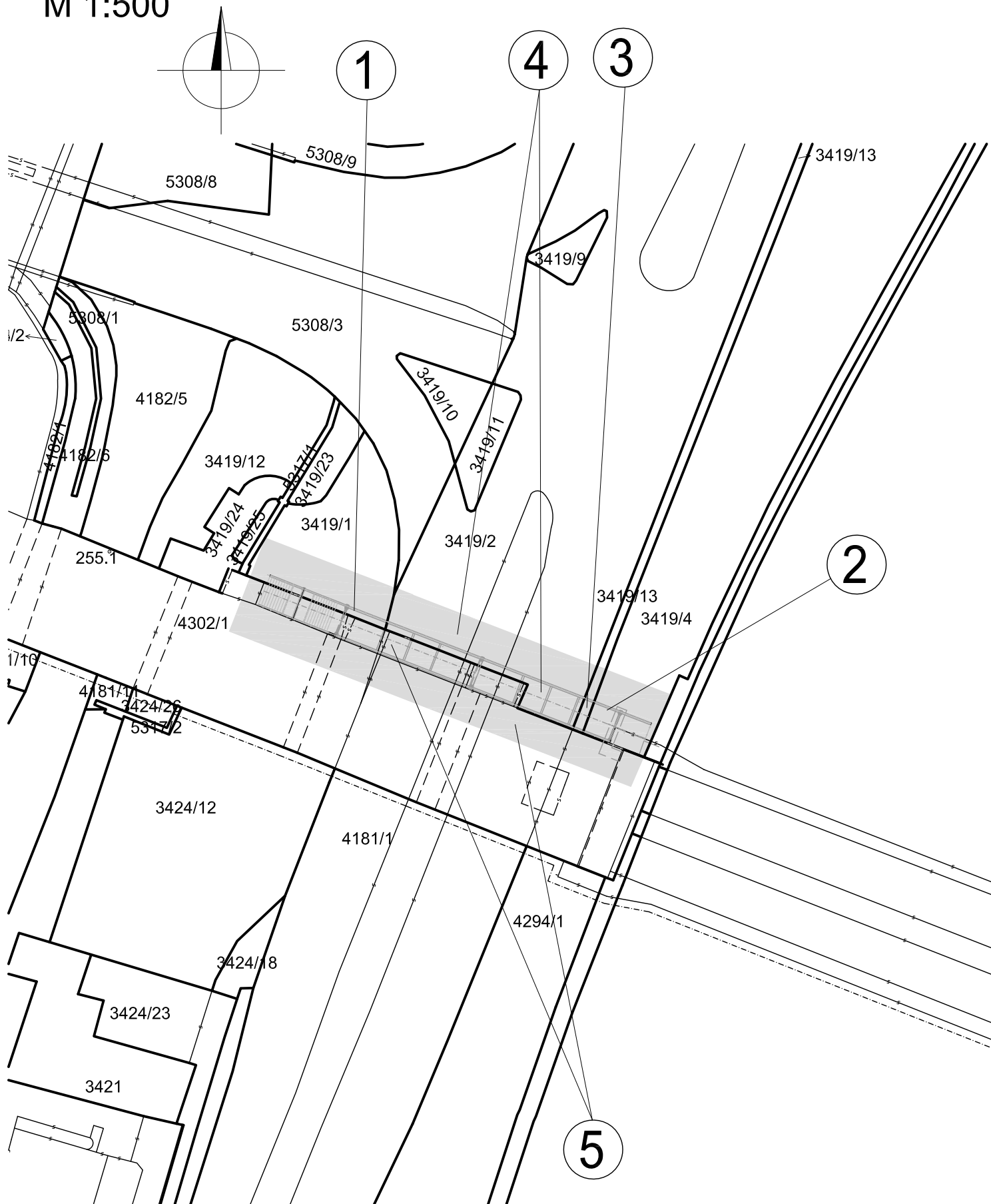
Akce: Oprava předpolí lávky pro pěší na železničním mostě přes Labe - PD

katastrální území	Zabírá se			
	Trvale	Rekult.	Nad 1 rok	Do 1 roku
774871 Ústí nad Labem	0	0	0	0
CELKEM	0	0	0	0

ZÁBOROVÝ ELABORÁT - ZÁKRES

M 1:500

Strana: 7



LEGENDA:

 DOČASNÝ ZÁBOR DO 1 ROKU